



التاريخ:

الرقم:

قرار إحالة قطعي

رقم 2018/138

صادر عن لجنة العطاءات المركزية

لمناقصة رقم: (MEHE-GSD/KFW/2018/100)

شراء وتوريد معدات مساحة وبناء لمدرسة نابلس الصناعية

لصالح وزارة التربية والتعليم العالي/KFW

اجتمعت لجنة العطاءات المركزية يوم الثلاثاء الموافق 2018/09/04 للبت في إحالة المناقصة أعلاه، حيث كانت اللجنة مكونة من التالية أسماؤهم:

	رئيس لجنة العطاءات المركزية	محمد ربيع
	مندوب وزارة المالية والتخطيط	علا العبيات
	مندوب مؤسسة المواصفات والمقاييس الفلسطينية	احمد الاحمد
	مندوب وزارة الاقتصاد الوطني	ابراهيم شهاب
	مندوب وزارة الاشغال العامة والاسكان	عبد الرؤوف عساف
	وزارة التربية والتعليم	محمد عبد الهادي
	" " "	سعاد غانم

بعد اطلاع لجنة العطاءات المركزية على التقرير الفني المقدم من قبل اللجنة الفنية، ونظراً لعدم وجود أي اعتراض على خلاصة الإحالة المبدئية، فقد قررت اللجنة الاخذ بتوصيات اللجنة الفنية واحالة المناقصة كما يلي:

مناقصة رقم: (MEHE-GSD/KFW/2018/100) شراء وتوريد معدات مساحة وبناء لمدرسة نابلس الصناعية/لصالح وزارة التربية والتعليم العالي/KFW/

مناقصة	مناقصة/استدراج
2018/100	الرقم
2018/138	رقم قرار الاحالة
شركة Axis	اسم الشركة

Total Price Euro	Unit Price Euro	Quantity	Specifications	Items	NO
20700.00	6900.00	3	<ul style="list-style-type: none"> Total station • 2" angle accuracies • measurement up to 500m • Color touchscreen and Windows CE • Reflector less / Laser Pointer: Class 3R laser • Laser pointer • Road software • RAM memory. 128 MB • Bluetooth • Less than 4 kg , instrument with battery. • USB port • Rs232c • Optional laser plummet • Main unit (without battery): 3.9 kg • Tilt Sensor • Type: Dual-axis • Method: Liquid-electric detection • Compensation range: $\pm 3.5'$ • Storage temperature range. -25 °C to +60 °C • instruments made or assembled in china will not be accepted 	Total Station + (data collector + battery outsourcing)	1

عبد الرؤوف عساف / وزارة الاشغال العامة والإسكان

علاء العبيات/وزارة المالية والتخطيط ابراهيم شهاب/وزارة الاقتصاد

مصادقة وزير المالية والتخطيط

رئيس لجنة العطاءات المركزية

عضو

عضو

أحمد الاحمد /مؤسسة المواصفات والمقاييس

State of Palestine
Ministry of Finance & Planning
General Supplies Department



دولة فلسطين
وزارة المالية والتخطيط
مديرية اللوازم العامة

رقم قرار الاحالة: 2018/138

رقم المناقصة: (MEHE-GSD/KFW/2018/100)

3600.00	1200.00	3	<p>Telescope Image. Erect Magnification. 30x Aperture. 45 mm (1.7 in) Focus Distance. 1.35 m to ∞ (4.43 ft) to ∞ Field of View. 1° 30' Stadia Ratio / Constant. 100 / 0 Optical Plummet Magnification. 3X Angle of view. 5° Focusing range. 0.5 m ~ ∞ (1.6 ft ~ ∞) Angle Measuring System Minimum Reading. . . 1" or 5" Precision. 2" Display. Dual, Large Character, Backlit LCD Tilt Sensor Automatic Compensation. ±3' Range Tubular. 30"/2 mm Circular. 8"/2 mm ☼. Backlight / Illumination On / Off HOLD. Angle Hold R/L. Clockwise/Counterclockwise Measurement 0SET. Zero Reset of Horizontal Angle V%. Convert Vertical Degrees to Percent Dust/Water. IP-54 Operating Temperature. -20°C to +50°C Size - Instrument. 164 x 154 x 340 mm Weight - Instrument. 4.5 kg (9.9 lb)</p>	Digital Theodolite + battery outsourcing)	2
3897.00	1299.00	3	<p>Accuracy standard deviation height measuring per 1 km of double leveling) Electronic Measurement: 1.5 mm Optical Measurement: 2.0 mm Distance measurement Distance (D) ≤10 m (32.80 ft): 10 mm Distance (D) >10 m (32.80 ft): D*0.001 mm/ft Electronic Measurement range : 1.5 m-100 m Resolution Height Measurement: 1 mm / 0.1 mm</p>	Digital level	3

مصادقة وزير المالية والتخطيط

رئيس لجنة العطاءات المركزية

عضو

عضو

أحمد الأجمد / مؤسسة المواصفات والمقاييس

عبد الرؤوف عساف / وزارة الأشغال العامة والإسكان

علاء العبيات / وزارة المالية والتخطيط
ابراهيم شهاب / وزارة الأشغال العامة والإسكان

State of Palestine
Ministry of Finance & Planning
General Supplies Department



دولة فلسطين
وزارة المالية والتخطيط
مديرية اللوازم العامة

رقم قرار الاحالة: 2018/138

رقم المناقصة: (MEHE-GSD/KFW/2018/100)

			Resolution Distance Measurement: 0.01 m / 0.001 m Measurement time: 3 sec. Horizontal Circle Graduation: 360 degrees Graduation interval: 1 degree Estimation to: 0.1 degree Operating temperature: -20 °C to +50 °C Dust and water proofing: IP54 Objective aperture: 45 mm (0.148 ft) Magnification: 32x Resolving power: 3" Field of view: 1°30' Stadia constant: 100 Type: Magnetic damping Compensation range: ±12' Setting accuracy: ±0.3" Circular level sensitivity: 8/2 mm Display Dot matrix LCD, 128 x 32 dpi with illumination Keyboard Internal memory : 16 MB >100,000 points Interface: Mini-USB Internal battery (x2): Rechargeable Ni-Mh Operating time (x2 batteries): 20 hours		
99.00	99.00	1	Height of 120 mm (0.394 ft) Features a 40-min adjustable circular vial Removable tip Top has a 5/8x11 threaded stud	عاكس او (برزما) قصيره محمول باليد Handheld Mini Rod , PRISM POLE	17
300.00	150.00	2	prism moulded into a plastic holder. Circular prism: mounted in polymer holder. Centering Accuracy: 2.0mm Range: 2500m Prism Pole: Wear-resistant for long life Two-section pole The soft rubber knob is easy to tighten or loosen, even when wearing gloves TLV lock features a convenient 40 minute vial built into the lock Dual Grad (0.01 ft/cm) Adjustable Tip Powder-coated and silk screened aluminum Red and White 11.81 ft (3.60 m) extended, 5.18 ft (1.58 m) closed	عاكس عادي مع حامل Circular Prism and+ 12' Red and White Dual-Grad TLV-Style Adjustable Tip Prism Pole Surveying	23

مصادقة وزير المالية والتخطيط

محمد ربيع
رئيس لجنة العطاءات المركزية

عبد الرؤوف عساف / وزارة الاشغال العامة والإسكان

عضو

علاء
علاء العبيات / وزارة المالية والتخطيط ابراهيم شهاب / وزارة الاقتصاد

عضو

أحمد الأحمد / مؤسسة المواصفات والمقاييس

State of Palestine
Ministry of Finance & Planning
General Supplies Department



دولة فلسطين
وزارة المالية والتخطيط
مديرية اللوازم العامة

رقم قرار الاحالة: 2018/138

رقم المناقصة: (MEHE-GSD/KFW/2018/100)

750.00	150.00	5	1.Tripod for theodolite surveying. 2.Heavy duty construction 3.Closed length:103cm 4. opened length :171cm 5.Diameter of tripod head :160mm 6.Weight:4.5kg 7.Various color 8. , Head Shape :Flat 9. Double Lock (=Screw Lock + Quick Release)	حامل ثلاثي الارجل للتوتال ستيشن tripod Tripod for use together with Total Station or Theodolite surveying	24
260.00	130.00	2	FEATURES Open reels feature new rubber enforced rounded design Large soft rubber grip handle for a more secure grip during use 1/2 in. tape width for clearer and faster measurement reads Type A End Measures up to 100m in Metric SPECIFICATIONS Tape Length 100m Tape Sides 1 End Type A Units of Measure Metric Tape Standout Tape Width 1/2 in.	100m Pro Series Nylon-Clad Steel Tape - Type A Metric	28
198.00	99.00	2	This adapter features a special head to hold most popular leveling rods. Easy to use with any standard 5/8 thread for tripods	Tripod Staff Holder For Fiberglass Aluminun Level Rod	29,10
510.00	170.00	3	Accuracy 2mm+-5ppm Range 150 measuring time 1.5sec Reflectorless	distance meter	4

مصادقة وزير المالية والتخطيط

محمد ربيع
رئيس لجنة العطاءات المركزية

عبد الرؤوف عساف / وزارة الاشغال العامة والإسكان

عضو

علاء العبيات/وزارة المالية والتخطيط
ابراهيم شهاب/وزارة الاقتصاد

عضو

احمد الاحمد /مؤسسة المواصفات والمقاييس

State of Palestine
Ministry of Finance & Planning
General Supplies Department



دولة فلسطين
وزارة المالية والتخطيط
مديرية اللوازم العامة

رقم قرار الاحالة: 2018/138

رقم المناقصة: (MEHE-GSD/KFW/2018/100)

50.00	25.00	2	<p>Extended Length : 4 meter No. Of sections : 4 Front Graduations : 5 (mm) Back Graduations : 1 (mm) Width of Section : 52 (mm) Thickness of Section : 27 (mm) Closed Length : 1220 (mm) Weight (approx) : 1.650 Telescopic Button lock Has sharply defined characters and graduations Wear-protected, glare resistant scales are highlighted in red portable Collapses to 1220 mm</p>	<p>القامة (مسطره مدرجه بالدهسميتري) متناف Telescopic 4 meter 4 section Aluminum Grade Leveling Rod Tenths 10th Staff Stave</p>	13
99.00	99.00	1	<ul style="list-style-type: none"> • 2-Inch diameter prism. • 0/-30mm offset, dual sided target. • On-board center mounted circular vial. • 5/8x11 mounting thread. • Point on rear of prism allows measurements into corners (0mm offset). • Metal Yoke & Target. • Black target with green markings. 	<p>عاكس او (برزما) قابل للازاحه 30 mm 0/-30mm Dissen Mini Prism Package</p>	16
99.00	99.00	1	<p>One inch (25.4mm) diameter prism glass · Prism constant: +17.5mm · Prism offset: 50mm · Pole Diameter : 12mm (1/2 inch) · A Prism bag and a separate bag for the poles · Pole Material : aluminum alloy · & High Quality · 1 mini prism with cover · 4 poles(30cm / 12inch each) · CARRYING BAG for prism and separate bag for poles</p>	<p>عاكس او (برزما) قصيره مع اربع قضبان 12mm mini prism with four poles and carrying bags</p>	18

مصادقة وزير المالية والتخطيط

محمّد ربيع
رئيس لجنة العطاءات المركزية

عضو

عضو

علاء العبيات / وزارة المالية والتخطيط
ابراهيم شهاب / وزارة الاقتصاد
احمد الاجمد / مؤسسة المواصفات والمقاييس

عبد الرؤوف عساف / وزارة الاثغال العامة والاسكان

State of Palestine
Ministry of Finance & Planning
General Supplies Department



دولة فلسطين
وزارة المالية والتخطيط
مديرية اللوازم العامة

رقم قرار الاحالة: 2018/138

رقم المناقصة: (MEHE-GSD/KFW/2018/100)

99.00	99.00	1	<p>This system tilts and slides up and down pin poles Features a 25-mm, 0 offset silver-coated prism and a high-quality aluminum holder Site cones double as locks The prism has a 40-minute adjustable vial The kit includes four 1-foot (30.5-cm) pole sections each with a 0.50-ft (15.24-cm) mark Prism includes an adapter so it can be used on any pole or tribrach adapter with 5/8 x 11 threads A system bag is also included Metric Graduations Weighs 1.40 lb (0.63 kg)4-section pole 5/8 - 11 thread adapter Adapter for hand-held use System bag</p>	<p>عاكس او(برزما) منزلقه مع اربع قضبان طول 30.5 cm Surveying Sliding Prism and Sectional Pole Kit Metric 5910-06</p>	19
198.00	99.00	2	<p>.With replaceable spurred feet, this surveying tripod securely digs into the ground, even on slippery and uneven surfaces. . . , the legs are adjusted to a desired height, construction professionals can secure its position with the clamp locks. Heavy-Duty Construction Using impact resistant materials and quick release telescoping aluminum legs • Aluminum frame • Side-entry thumb screw head • Fits 1 to 1.25-inch diameter poles from the side or 1.5-inch poles through the top • Legs extend up to 6 feet and collapses to 3.5 feet • Replaceable, pointed feet with spurs • Quick release clamps • Impact resistant</p>	<p>ثلاثي الارجل لقضيب البرزما ساند SURVEYING PRISM POLE TRIPOD</p>	20

مصادقة وزير المالية والتخطيط

محمد ربيع
رئيس لجنة العطاءات المركزية

عبد الرؤوف عساف / وزارة الاشغال العامة والإسكان

عضو

علاء العبيات/وزارة المالية والتخطيط /ابراهيم شهاب/وزارة الاقتصاد

عضو

أحمد الأحمد /مؤسسة المواصفات والمقاييس

State of Palestine
Ministry of Finance & Planning
General Supplies Department



دولة فلسطين
وزارة المالية والتخطيط
مديرية اللوازم العامة

رقم قرار الاحالة: 2018/138

رقم المناقصة: (MEHE-GSD/KFW/2018/100)

99.00	99.00	1	Leveling Rod Bipod - Flo Orange This bipod features a special head that will hold a rectangular rod The head will fit rods with widths between 1.57 and 2.56 inches Flo Orange Weights 4.00 lb (1.82 kg)	ثنائي الارجل مسطوة الليفل (ستاف) ساند Leveling Rod Bipod	21
198.00	99.00	2	thumb-release prism pole bipod accommodate range poles up to 1-1/4" in diameter so you can clamp the pole into place without lifting and threading it through the bipod head. Then you can set up a free-standing GPS rover rod or prism pole. Thumb release lock design allows locking tensions to be adjusted without disassembling the legs .Aluminum construction, - electrostatically powder-painted finish -. Legs extend to 72" for use in rugged, uneven terrain and collapses to 42" . Bipod leg clip attaches to the base of your prism bipod. Bipod legs snap into the clip to enable convenient transport or storage. Storage/carrying case included.	ساند ثنائي الارجل لقضيب Bipod for Surveying Total Station	22
70.00	70.00	1	This model uses a true sighting optic that allows you a direct read of the internal compass card housed in the fluid filled capsule. The vertical lubber line of the sighting optic lets you take full advantage of the 1 degree resolution used on the compass card. The clinometer allows the measuring of differences in height and slopes. Great for hunting ,hiking, Geology and other outdoor activities Features: Foldable metal lid Sighting window with sighting line North arrow Floating compass dial with 360? scale Rotary dial with 360? scale Luminous magnet arrow Bezel ring Inch / cm scale Adjustable prism lens Liquid-filled Bubble level Reference table to estimate distance and scope Weight: 300g	بوصله لتحديد الشمال Professional Metal Geology Compasse	25

مصادقة وزير المالية والتخطيط

محمد ربيع
رئيس لجنة العطاءات المركزية

عضو

عبد الرؤوف عساف / وزارة الاشغال العامة والإسكان

علاء العبيات / وزارة المالية والتخطيط
ابراهيم شهاب / وزارة الاقتصاد

أحمد الاحمد / مؤسسة المواصفات والمقاييس

State of Palestine
Ministry of Finance & Planning
General Supplies Department



دولة فلسطين
وزارة المالية والتخطيط
مديرية اللوازم العامة

رقم قرار الاحالة: 2018/138

رقم المناقصة: (MEHE-GSD/KFW/2018/100)

70.00	70.00	1	<p>Specifications military liquid compass Pocket size Be matched with box Key Feature Classic military compass <input type="checkbox"/>A precisely made item <input type="checkbox"/>Folding, small easy to carry <input type="checkbox"/>Liquid filled for rapid sighting <input type="checkbox"/>perfect idear for camping, leisure hiking <input type="checkbox"/>Compass Features: refers to the North, orientation, location, distance, measured slope (pitch angle), the measured azimuth, mapping ruler, magnifying glass, etc.; <input type="checkbox"/>Damping Dial: Pointer favor stability, more suitable for sports, rugged environment (slowly turning point, not insensitive); <input type="checkbox"/>Dial: Scale accurate, clear, inner ring is 360 degrees azimuth angle partition, the outer ring of 64-00 mils system partition, dial with a magnifying glass, you can see more clearly that scale; <input type="checkbox"/>Arrows indicate the N pole (Arctic): the vast majority of compass annotation methods. <input type="checkbox"/>Description This product is lightweight portability beautifully travel, camping adventure, travel use, suitable finder locate a good helper. Compass is a small navigation beacon</p>	<p>بوصله لتحديد الشمال المغناطيسي military compass, digital compass, jeep compass</p>	26
10.00	5.00	2	<p>PRISM POLE BUB-MC Adjustable "metal" level bubble for use with prism poles and leveling staves.</p>	Metal Level Bubble	27,2
10.00	5.00	2	<p>STAFF LEVEL Clip-on plastic staff level bubble. Can be clipped-onto common 5metre leveling staves.</p>	Clip-on Staff Bubble	27,3

مصادقة وزير المالية والتخطيط

محمد ربيع
رئيس لجنة العطاءات المركزية

عبد الرؤوف عساف / وزارة الاشغال العامة والإسكان

علاء العبيات / وزارة المالية والتخطيط
ابراهيم شهاب / وزارة الاقتصاد

عضو

عضو

أحمد الاحمد / مؤسسة المواصفات والمقاييس

State of Palestine
Ministry of Finance & Planning
General Supplies Department



دولة فلسطين
وزارة المالية والتخطيط
مديرية اللوازم العامة

رقم قرار الاحالة: 2018/138

رقم المناقصة: (MEHE-GSD/KFW/2018/100)

30.00	15.00	2	<p>The Prism Pole Level With 40 Minute Vial is a prism pole level, fastening it to the pole will assist you in determining that it is erected perfectly upright. It is for 1 1/2 in (38 mm) poles A 40 min. vial is a less sensitive leveler than the 20 min. or 8 min. it would be best for projects that involve holding the pole by hand thereby providing accuracy for extended time, whereas the other vials though they are more accurate won't be able to provide the best in areas with lots of vibrations such as near roads or at construction sites, therefore in those areas it would be best to use a 40 min. vial. Features the 40 min vial Excellent for work near heavy traffic Best for when holding the prism pole by hand Excellent for areas with lots of vibrations Includes a locking screw</p>	Prism Pole, Range Level 38mm 40 Minute Vial	27,4
60.00	30.00	2	<p>The Quick Disconnect Adapter works with the Quick Release Adapter to make surveying rods quicker to assemble and disassemble. It features a push button release and a 5/8 x 11 thread on top for mounting an antenna or prism. Lightweight and durable, this adapter extends the pole length up to 3 inches. It is made of top quality steel . Adds 3 inches to the pole length Made from top quality steel Push button release Lightweight 5/8 x 11 thread</p>	Quick-Disconnect Adapter	29,5
45.00	15.00	3	<p>Information: For adapting Wild Leica prism poles to 5/8 - 11 prisms one side is for leica adapter (female.) another side is 5/8x11 male thread</p>	Adapts 5/8"x11' Thread to Leica Prism Pole	29,9

مصادقة وزير المالية والتخطيط

محمد ربيع
رئيس لجنة العطاءات المركزية

عبد الرؤوف عساف / وزارة الاشغال العامة والإسكان

علاء العبيات / وزارة المالية والتخطيط
ابراهيم شهاب / وزارة الاقتصاد

عضو

عضو

أحمد الأجمد / مؤسسة المواصفات والمقاييس

24000	24000	1	<p>GNSS Technology and Features *الجهاز جاهز لالتقاط جميع الانمار الصناعية الحاضرة و المستقبلية</p> <ul style="list-style-type: none"> • High precision multiple correlator for GNSS pseudo range measurements • Very low noise GNSS carrier phase measurements with <1 mm precision in a 1 Hz bandwidth <p>Signal-to-Noise ratios reported in dB-Hz No. of channels 240 channels or more Satellite signals tracked - GPS L1C/A, L1P(Y), L2P(Y), L2C - GLONASS L1C/A, L2C/A, L3 - Galileo E1, E5b - BeiDou B1 (phase 2), B2 – - L-band - SBAS L1C/A Real-Time Kinematic (RTK) Horizontal : 8mm+1ppm RMS Vertical : 15mm+1ppm RMS Rover performance fully-independent GNSS signal tracking and optimal data processing, including GPS-only, GLONASS-only or BeiDou-only solution (autonomous to full RTK) Static (high Precision Static) Horizontal : 3mm+0.1PPM (RMS) Vertical : 3.5mm+0.4PPM (RMS) Static and fast Static Horizontal : 3mm+0.5PPM (RMS) Vertical : 5mm+0.5PPM (RMS) Supported RTK Network Solution VRS, FKP Supported data formats • RTCM 2.0, 2.1, 2.3, 3.0 and 3.1,3.2 CMR, CMR+ NTRIP, Direct IP Anti-theft technology Can lock the instrument remotely Recording Rate 10 Hz Vibration MIL-STD-810F, FIG.514.5C-1</p>	<p>(Base & Rover GPS System + (data collector + battery outsourcing))</p>	31
-------	-------	---	--	--	----

عبد الرؤوف عساف / وزارة الاشغال العامة والإسكان

علاء العبيات/وزارة المالية والتخطيط ابراهيم شهاب/وزارة الاقتصاد

مصادفة وزير المالية والتخطيط

محمد ربيع
رئيس لجنة العطاءات المركزية

عضو

عضو

أحمد الاجمد /مؤسسة المواصفات والمقاييس

رقم قرار الاحالة: 2018/138

رقم المناقصة: (MEHE-GSD/KFW/2018/100)

		<ul style="list-style-type: none">■ IP67 waterproof, sealed against sand and dust■ Drop: 2m pole drop on concrete Bluetooth Long range 2.1 -Base and rover can work in RTK using BT comunictaion -The distance between the controler and rover can be 100 m or more RTK initialization range: 20 km or more Data Controller Processor: 1 GH Memory : 500 MB Expansion: slotStorage 12 GB Wireless: -Integrated Bluetooth 2.1 -Integrated quad-band G Integrated 3.75G cellular data, Camera / GPS / Compass / A -8 MP with flach light -Integrated GPS -Integrated compass -Integrated accelerometer Connected with VRS using internal modem Can synchronize the files online with the office Have battrey life 30hrs		
55451	اجمالي الاحالة على شركة Axis باليورو غير شامل ضريبة القيمة المضافة			

55451	اجمالي احالة المناقصة باليورو غير شامل ضريبة القيمة المضافة
-------	---

➤ ضرورة احضار شهادة مطابقة من مؤسسة المواصفات والمقاييس للبيد رقم 1.

الغاء البنود التالية وشروطها من خلال الجهة المستفيدة (5, 6, 7, 8, 9, 10, 11, 12, 14, 15, 17, 18, 19, 20, 21, 22, 23, 24, 25, 26, 27, 28, 29, 30).

مصادقة وزير المالية والتخطيط

محمد ربيع
رئيس لجنة العطاءات المركزية

عبد الرؤوف عساف / وزارة الاشغال العامة والإسكان

علاء العبيات / وزارة المالية والتخطيط
ابراهيم شهاب / وزارة الاقتصاد

عضو

عضو

أحمد الاجمد / مؤسسة المواصفات والمقاييس



الامتياز
14/8/2018

السيد محمد زبيح المحترم
المكلف بمهام مدير عام اللوازم العامة
رئيس لجنة العطاءات المركزية

تحية وبعد ،،

الموضوع: الالتزام الضريبي والجمركي

بالإشارة الى الموضوع اعلاه ، فيما يلي الوضع الضريبي والجمركي للشركات التالية :



#	اسم المكلف	رقم المكلف	الالتزام الضريبي	الالتزام الجمركي
1	شركة اكسيزو	562141895	ملتزم	ملتزم
2	شركة البداوي	562454058	ملتزم	ملتزم
3	شركة axis	562536565	ملتزم	غير مستورد

14.8.2018

مع الاحترام ،،

رافع الظاهر
مساعد المدير العام لضريبة
القيمة المضافة

الادارة العامة للمكوس والجمارك



State of Palestine

Ministry of Finance & Planning

Directorate General of Income Tax

Investigation Department



دولة فلسطين

وزارة المالية والتخطيط

الإدارة العامة لضريبة الدخل

التاريخ: 2018.08.08

الرقم: 2342/2018

الاصف رانية

818/2018

المسيد/محمد ربيع المحترم .

المكلف بهمام منير عام اللازم الطامة ربيون لجنة العطاءات المركزية

تحية طيبة و بعد ...

الموضوع / الالتزام الضريبي


الإشارة الى الموضوع المذكور اعلاه ، و بعد فحص الالتزام الضريبي كانت نتائج الفحص على النحو التالي :-

الرقم التسلسلي	الاسم	رقم التوكيد
1	شركة البداوي	562454058
2	شركة اكسيس لأجهزة المساحة	562536565

وتفضلوا بقبول فائق الاحترام ...

عماد ابو صبحه

ق مدير عام ضريبة الدخل



2018-8-8

Fares abu ateyah

Tel.: 02-2978792

Fax: 02-2978793

P.O.BOX 795 - Ramallah

تلفون: 02-2978792

فاكس: 02-2978793

ص.ب: 795 - رام الله